

Weitere Themenwege im Parc Ela

Ulteriouras veias tematicas aint igl Parc Ela

Im Parkgebiet finden Sie weitere spannende Themenwege. Erfahren Sie mehr zum Alpleben, zu den Sagen von Berggün und Bivio oder folgen Sie den Spuren von Heidi.

Sagenweg Berggün

leicht ◀▶ 4.3km ⌚ 1h 20min ▲ 175m ▼ 175m 👤

Alpenflora Erlebnispfad, Savognin Somtgant – Mot Laritz

leicht ◀▶ 1.3km ⌚ 1h 30min ▲ 53m ▼ 10m 👤

Alpleben Somtgant, Savognin Somtgant – Radons

leicht ◀▶ 6.5km ⌚ 1h 50min ▲ 115m ▼ 351m 👤

Holzweg Berggün

leicht ◀▶ 4.6km ⌚ 2h ▲ 202m ▼ 202m 👤

Spazierpark Filisur

leicht ◀▶ 5km ⌚ 2h ▲ 197m ▼ 183m

Kulturweg Brienz

leicht ◀▶ 5.2km ⌚ 2h 25min ▲ 303m ▼ 284m

Heidis Bergwelt, Berggün Stugl – Falein – Stugl

mittel ◀▶ 9.2km ⌚ 3h ▲ 417m ▼ 417m

Bahnerlebnispfad Albula Preda – Berggün – Filisur

mittel ◀▶ 18km ⌚ 5h 30min ▲ 275m ▼ 965m

Smarttrail-Wege valsurses.ch/smartrails

Spassegio – Kulturspaziergang durch Savognin

leicht ◀▶ 1.6km ⌚ 1.5h ▲ 73m ▼ 49m

Sagenweg Bivio

leicht ◀▶ 4.4km ⌚ 1h 20min ▲ 77m ▼ 73m

Parc Ela – der grösste Naturpark der Schweiz

Der Parc Ela liegt im Herzen Graubündens und vereint die drei Sprachkulturen Romanisch, Deutsch und Italienisch. Mit steilen Berggipfeln und weiten Landschaften, umgeben von Gletschern und Bergseen, bietet der Park noch echtes Wildnisgefühl. In den Tälern erinnern historische Dörfer und barocke Kirchen an die frühere Bedeutung der Handelsrouten über die Alpenpässe Albula, Julier und Septimer. Die Natur, die Menschen und ihre Produkte machen den Parc Ela unverwechselbar!



Entdecken Sie die
Themenwege im Parc Ela
parc-ela.ch/themenwege

Infostelle Parc Ela

Stradung 11/Im Bahnhof
CH-7450 Tiefencastel
+41 (0)81 508 01 12 | info@parc-ela.ch
Folgen Sie uns auf Social Media   

Impressum

Herausgeber Verein Parc Ela
Ort und Datum Tiefencastel, März 2023
Übersetzung Lia Rumantscha
Druckerei Casutt Druck & Werbetechnik AG
Auflage 6'000 Exemplare

Änderungen der Angaben vorbehalten.
© alle Bilder sind urheberrechtlich geschützt.



Parc Ela – igl pi grond parc natural dalla Svizra

Themenwege

Veias tematicas

Auf den Themenwegen im grössten Naturpark der Schweiz erfahren Sie Spannendes zu Kultur und Natur. Schauen Sie genau hin und staunen Sie.



Parc Ela-Themenwege

Veias tematicas digl Parc Ela




Gehen Sie auf Wanderungen den Besonderheiten der Natur und Kultur im Parc Ela auf den Grund. Entdecken Sie den weltbekannten Künstler Segantini, Pionierleistungen im Albulatal oder die Gesteine des ehemaligen Ozeanbodens zwischen Europa und Afrika.

Die Wege sind nach Dauer aufgelistet.

Segantini in Savognin

Savognin Dorf

Folgen Sie den Spuren des weltbekannten Künstlers auf einem Rundweg und entdecken Sie die Landschaften und Motive, die ihn einst zu seinen Bildern inspirierten.

leicht  3.4km  1h  103m  68m







Kesch-Hütte © lorenzfischer.photo

Energieweg rund um die Kesch-Hütte

Kesch-Ducan-Gebiet

Erfahren Sie Interessantes zum cleveren Umgang mit Energie auf der Hütte und den Zusammenhang zwischen Energienutzung und Klimawandel im Hochgebirge.

leicht  0.2km  1h 10min  8m  6m







Filisur © lorenzfischer.photo

FiliTour

Dorf Filisur


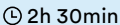


14 Engadiner Häuser interaktiv entdecken! Erfahren Sie erstaunliche Geschichten rund um die Häuser und deren einstige und heutige Bewohnerinnen und Bewohner.

leicht  0.6km  2h  4m  0m

Porchabella-Wanderhörspiel

Chants – Kesch-Hütte


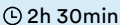


1992 gab der Porchabella-Gletscher die Gletscherleiche einer jungen Frau frei, die um 1700 herum gelebt hat. Wieso nicht mal mit den Ohren schauen, was passiert ist?

mittel  5.2km  2h 30min  804m  14m

Wasserweg ansaina

Alvaneu Bad – Schmittner Tobel – Landwasserviadukt – Schaftobelbach – Alvaneu Bad

Ganz im Element «Wasser» vorbei an Quellen, einem Wasserfall und den Flüssen Landwasser und Albula. Entdecken Sie das «Gold» des Albulatals.

leicht  13km  2h 30min  63m  63m

Legende:





-  Website
-  Distanz
-  Familie
-  Dauer
-  Aufstieg
-  Flyer vorh.
-  Abstieg
-  Interaktiv

Pfad der Pioniere Crap Furò

Surava – Crap Furò – Alvaneu Bad – Surava

754


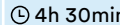


Wandern Sie durch das Naturwaldreservat Crap Furò zum geografischen Mittelpunkt Graubündens und erfahren Sie mehr zu den Pionierleistungen von Mensch und Natur.

mittel  9km  3h  490m  490m

Veia digl Pader

Stierva – Salouf – Savognin



Unterwegs auf dem Panoramaweg begleitet Sie Pater Alexander Lozza mit rätoromanischen Gedichten. Der einstige Pfarrer von Salouf war ein begnadeter Dichter.

mittel  13km  4h 30min  393m  579m

Exploratour

Julier Hospiz – Val d'Agnel – Bivio

Wanderung entlang der Erdgeschichte «vom Kontinent in den Ozean» mit Fossilien aus dem Meer und anderen Zeugnissen der Vergangenheit.

mittel  12.1km  6h  528m  992m

Unsere Artikel für kleine und grosse Forscherinnen und Forscher

Igls noss artetgels per pitschens perscrutaders e grondas exploratouras



Bergwald-Wundertüte

CHF 38.–

Cunter, Bivio, Preda oder Lantsch/Lenz

Spielideen für den Wald: Zeichne, fühle, rieche und beobachte den Bergwald im Parc Ela gemeinsam mit Steinadler «Evla».

Erhältlich in den Tourist-Informationstellen im Parc Ela und in der Lenzerheide.