

Parc Ela – igl pi grond parc natural dalla Svizra

Bus alpin Parc Ela

auf die Alp Flix, Val Surses über den Albulapass, Preda – La Punt ins Val Tuors, Bergün



Parc Ela – der grösste Naturpark der Schweiz

Der Parc Ela liegt im Herzen Graubündens und vereint die drei Sprachkulturen Romanisch, Deutsch und Italienisch. Mit steilen Berggipfeln und weiten Landschaften, umgeben von Gletschern und Bergseen, bietet der Park noch echtes Wildnisgefühl. In den Tälern erinnern historische Dörfer und barocke Kirchen an die frühere Bedeutung der Handelsrouten über die Alpenpässe Albula, Julier und Septimer. Die Natur, die Menschen und ihre Produkte machen den Parc Ela unverwechselbar!



Infostelle Parc Ela
Stradung 11/Im Bahnhof
CH-7450 Tiefencastel
+41 (0) 81 508 01 12 | info@parc-ela.ch
parc-ela.ch | busalpin.ch/regionen
Folgen Sie uns auf Social Media

Impressum
Herausgeber Verein Parc Ela
Ort und Datum Tiefencastel, März 2026
Druck Casutt Druck & Werbetechnik AG
Auflage 5000 Exemplare

Änderungen der Angaben vorbehalten.
© alle Bilder sind urheberrechtlich geschützt.



Bus alpin Parc Ela

Bus alpin im Parc Ela bringt Sie von Mai bis Oktober in die drei Ausflugsgebiete Albulapass, Val Tuors und Alp Flix. Das Angebot entsteht Dank den Trägergemeinden.

Bus alpin Billette sind über alle ÖV-Verkaufsstelle inkl. SBB-App erhältlich. Alle Fahrzeiten sind unter [sbb.ch](https://www.sbb.ch) oder in der SBB App integriert.

Alp Flix

Urari Alp Flix

Fahrplan

täglich vom 15.6. – 18.10.2026. An Samstagen, Sonn- und allg. Feiertagen bereits vom 23.05. – 14.06.2026

Chur	ab	08.28	09.28	10.28	13.28	15.28
Tiefencastel	ab	09.20	10.20	11.20	14.20	16.20
Savognin, posta	ab	09.35	10.35	11.35	14.35	16.35
Sur, piazza dalla posta	an	09.48	10.48	11.48	14.48	16.48
Bivio, posta	ab	09.22	10.22	11.22	14.22	16.22
Sur, piazza dalla posta	an	09.33	10.33	11.33	14.33	16.33
Sur, piazza dalla posta	ab	09.50	10.50	11.50	14.50	16.50
Alp Flix						
Truaschigna		09.55	10.55	11.55	14.55	16.55
Tgalucas		10.00	11.00	12.00	15.00	17.00
Tigias Hotel	an	10.05	11.05	12.05	15.05	17.05
Tigias Hotel	ab	10.08	11.08	12.08	15.08	17.08
Truaschigna		10.12	11.12	12.12	15.12	17.12
Sur, piazza dalla posta	an	10.25	11.25	12.25	15.25	17.25
Sur, piazza dalla posta	ab	10.48	11.48	12.48	15.48	17.48
Bivio, posta	an	11.07	12.07	13.07	16.07	18.07
Sur, piazza dalla posta	ab	10.33	11.33	12.33	15.33*	17.33
Savognin, posta	an	10.51	11.51	12.51	15.51	17.51
Tiefencastel	ab	11.15	12.15	13.15	16.15	18.15
Chur	an	12.02	13.02	14.02	17.02	19.02

Bus alpin (blau), Anschlusskurse (grau)
*um 16.03 Uhr fährt der nächste Kurs Richtung Chur

Garantierte Anschlüsse Postauto auf Bus alpin-Kurs.

Tarife Alp Flix

Einfachfahrt	CHF 12.–
Kinder 6 – 15 Jahre	CHF 6.–
Hunde (Tagespass)	CHF 6.–

50 % Ermässigung mit GA, Halbtax und Gästekarte Val Surses. Andere Vergünstigungen und Billette werden nicht angerechnet.

Mountainbike

Auf Voranmeldung am Vortag bis 18 Uhr
Keine Ermässigung CHF 10.–/Bike

Gruppenanmeldung ab 6 Personen am Vortag bis 18 Uhr.
Keine Platzreservation möglich.
Kein Rollstuhltransport.
Kein Betrieb bei schneebedeckter Fahrbahn.
Bezahlung bar oder per Twint (CHF 0.50 Zuschlag).

Gruppen- und Bikeanmeldung
+41 79 408 08 08 oder taxijaeger@bluewin.ch

Transportunternehmen Alp Flix
Taxi Jäger, Marco Jäger
7456 Sur | taxijaeger@bluewin.ch

Verein Bus alpin

Der Verein Bus alpin erschliesst zusammen mit regionalen Trägerschaften in 18 Schweizer Bergregionen touristische Ausflugsziele mit dem ÖV. Die einzelnen Busangebote – darunter auch der Bus alpin «Alp Flix» und «Val Tuors – Albulapass» – existieren nur dank nationaler und regionaler Träger und Sponsoren. [busalpin.ch](https://www.busalpin.ch)

Albulapass

Urari pass d'alvra

Rufbus: +41 81 826 61 55

Fahrplan

täglich vom 20.06. – 18.10.2026**

Anschlüsse nach La Punt Chamues-ch						
	St. Moritz, Schulhausplatz ab	07.40	09.40	12.40	14.40	
	La Punt Chamues-ch, plaz an	08.08	10.08	13.08	15.08	
	St. Moritz ab (Bahn, RhB)	08.07	10.05	13.05	15.05	
RhB und Engadinbus Linie 6	La Punt Chamues-ch an	08.23	10.23	13.23	15.23	
Hauptlinie La Punt Chamues-ch – Albulapass – Preda – Albulapass – La Punt Chamues-ch						
	Chamues-ch, plaz	08.35*	10.35	13.35	15.35	
	La Punt Chamues-ch/Bahnhof	08.40	10.40	13.40	15.40	
	La Punt, Alp Alesch	08.45	10.45	13.45	15.45	
	La Punt, Parkplatz Es-cha	08.50	10.50	13.50	15.50	
	Albulapass, Hospiz	09.00	11.00	14.00	16.00	
	Preda, Crap Alv	09.05	11.05	14.05	16.05	
	Preda, Lai da Palpuogna	09.10	11.10	14.10	16.10	
Preda, Hotel Kulm/Bahnhof	09.15	11.15	14.15	16.15		
	Preda ab	09.29	11.29	14.29	16.29	
	Preda – Bergün	Bergün/Bravuogn an	09.46	11.46	14.46	16.46
	Bergün – Preda	Bergün/Bravuogn ab	09.13	11.13	14.13	16.13
	Preda an	09.32	11.32	14.32	16.32	
	Preda, Hotel Kulm/Bahnhof	09.35	11.35	14.35	16.35	
	Preda, Lai da Palpuogna	09.40	11.40	14.40	16.40	
	Preda, Crap Alv	09.45	11.45	14.45	16.45	
	Albulapass, Hospiz	09.50	11.50	14.50	16.50	
	La Punt, Parkplatz Es-cha	10.00	12.00	15.00	17.00	
	La Punt, Alp Alesch	10.05	12.05	15.05	17.05	
	La Punt Chamues-ch/Bahnhof	10.10	12.10	15.10	17.10	
	Chamues-ch, plaz	10.15	12.15	15.15	17.15	
	Anschlüsse ab La Punt Chamues-ch					
	La Punt Chamues-ch ab (Bahn, RhB)	10.34	12.34	15.34	17.34	
	St. Moritz an	10.56	12.56	15.56	17.56	
	Chamues-ch, plaz ab	10.18	12.18	15.18	17.18	
	St. Moritz, Schulhausplatz an	10.48	12.48	15.48	17.48	

Bus alpin (blau), Anschlusskurse (grau)

*Reservation für 1. Kurs von La Punt Chamues-ch bis 19 Uhr am Vortag
**Bus verkehrt nicht am So. 06.09.2026 (SlowUp)

Tarife Albulapass

Preda – Lai da Palpuogna/Crap Alv	CHF 10.–
Preda – Albulapass	CHF 15.–

La Punt – Alp Alesch/PP Es-cha	CHF 10.–
La Punt – Albulapass	CHF 15.–

Überfahrt von Talort – Pass – anderer Talort:

Einfachfahrt	CHF 20.–
Retourfahrt	CHF 40.–

50 % Ermässigung mit GA und Halbtax. Andere Vergünstigungen und Billette werden nicht angerechnet.

Mountainbike

Nur auf Voranmeldung am Vortag CHF 5.–/Bike

Kinder: 6 – 15 Jahre halber Preis, unter 6 Jahren kostenlos
Hunde: CHF 5.–

Platzzahl ist beschränkt. Voranmeldung obligatorisch bis 1 h vor Abfahrt, *für 1. Kurs von La Punt Chamues-ch bis 19 Uhr am Vortag. Kein Betrieb bei schneebedeckter Fahrbahn. Bezahlung bar oder per Twint.

Transportunternehmen

Ming Bus AG, 7514 Sils-Maria | +41 81 826 61 55
info@mingbus.ch | [mingbus.ch](https://www.mingbus.ch)

Nationale Mitglieder und Träger



Sponsoren



Val Tuors

Urari Val Tuors

Rufbus: +41 78 680 35 00

Fahrplan

täglich vom 20.06. – 18.10.2026

Anschlüsse						
	Chur ab (Bahn, RhB)	07.58	11.58	13.58		
	Bergün/Bravuogn an	09.12	13.12	15.12		
	St. Moritz ab (Bahn, RhB)	08.05	12.05	15.05		
RhB	Bergün/Bravuogn an	08.46	12.46	15.46		
Hauptlinie Bergün – Val Tuors – Bergün						
	Bergün/Bravuogn Bahnhof ab	09.16	13.16	15.50		
	Bergün/Bravuogn, Tuors Davant	09.28	13.28	16.03		
Bergün – Val Tuors	Bergün/Bravuogn, Tuors Chants	09.33	13.33	16.08		
	Bergün/Bravuogn, Tuors Chants ab	09.45	13.40	16.10		
	Bergün/Bravuogn, Tuors Davant	09.50	13.45	16.15		
Val Tuors – Bergün	Bergün/Bravuogn Bahnhof an	10.03	13.58	16.28		
Anschlüsse						
	Bergün/Bravuogn ab (Bahn, RhB)	10.47	14.47	16.47		
	Chur an	12.02	16.02	18.02		
	Bergün/Bravuogn ab (Bahn, RhB)	10.13	14.13	17.13		
	St. Moritz an	10.56	14.56	17.56		

Bus alpin (blau), Anschlusskurse (grau)

Tarife Val Tuors

Einfachfahrt	CHF 12.–
Kinder 6 – 15 Jahre	CHF 6.– Hunde CHF 5.–

50 % Ermässigung mit GA und Halbtax. Andere Vergünstigungen, Gästekarten und Billette werden nicht angerechnet.


Barzahlung bevorzugt. Platzzahl ist beschränkt. **Reservation obligatorisch** bis mind. 1 h vor Abfahrt. Kein Biketransport ins Val Tuors. Reservationen ausserhalb des Fahrplans auf Anfrage möglich.

Hinweis: Schlechter Handyempfang im Val Tuors. Ein Telefon befindet sich im Berggasthaus Piz Kesch und auf der Kesch-Hütte SAC.

Transportunternehmen

Mountain Tour Bergün GmbH | +41 78 680 35 00
info@mountain-tours.ch | [mountain-tours.ch](https://www.mountain-tours.ch)

Partner Gold



Partner Silber

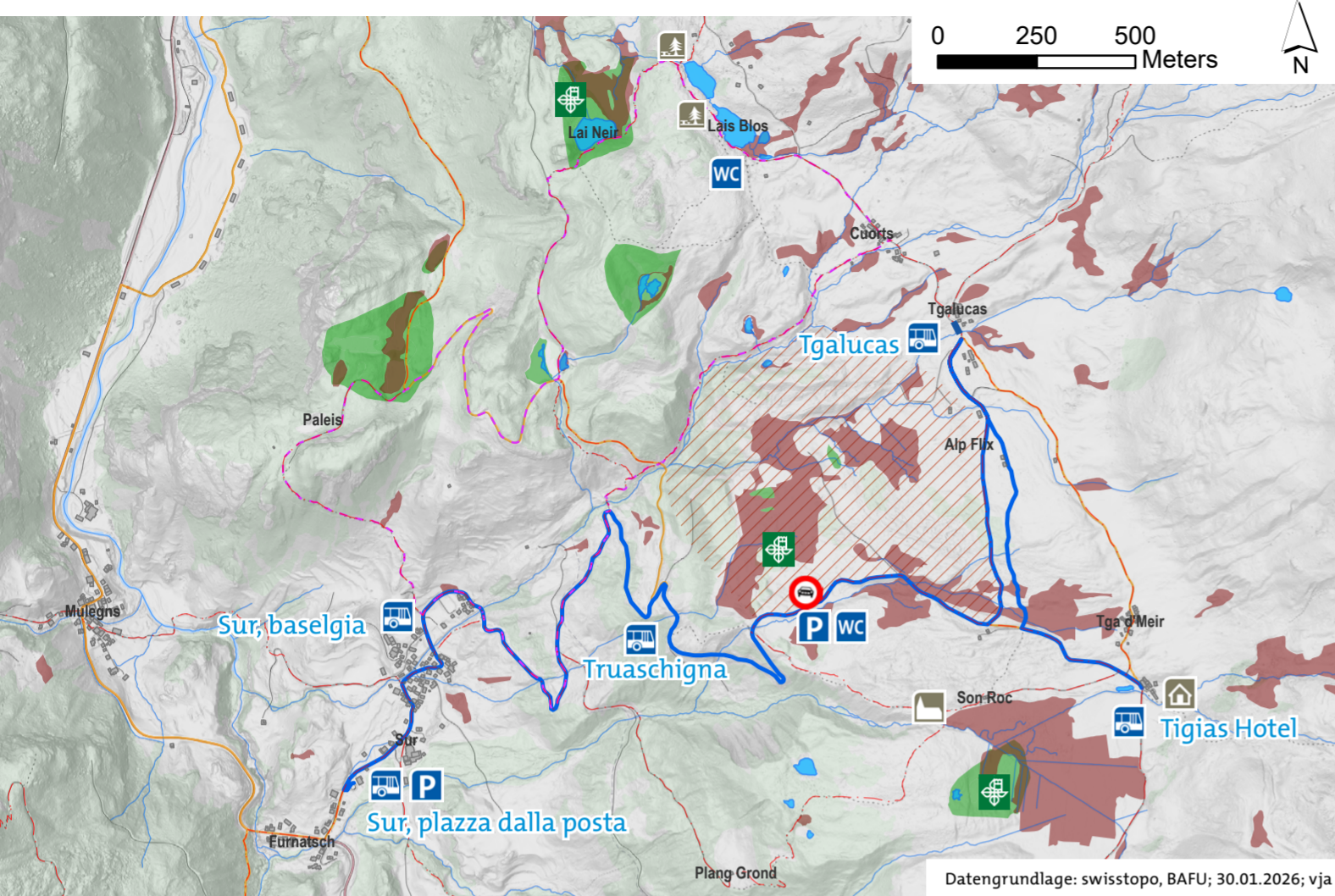


Partner

Berghaus Piz Kesch [berghauspizkesch.ch](https://www.berghauspizkesch.ch)
DIAG Davoser Ingenieure AG [diag-ing.ch](https://www.diag-ing.ch)
EWD Elektrizitätswerk Davos AG [ewd.ch](https://www.ewd.ch)
Florinett AG [florinett-holz.ch](https://www.florinett-holz.ch)
Graubündner Kantonalbank [gkb.ch](https://www.gkb.ch)
Rhätische Bahn AG [rhb.ch](https://www.rhb.ch)
Rizzi AG [rizzi.ch](https://www.rizzi.ch)
Schutz Filisur Gartenbau Landschaftsbau AG [schutzfilisur.ch](https://www.schutzfilisur.ch)
Schweizer Reisekasse (Reka) Genossenschaft [reka.ch](https://www.reka.ch)
Verein Ostschweiz Pfadiheim [pfadiheime.org](https://www.pfadiheime.org)

Erlebnisse auf der Alp Flix

Evenimaints sen l Alp Flix

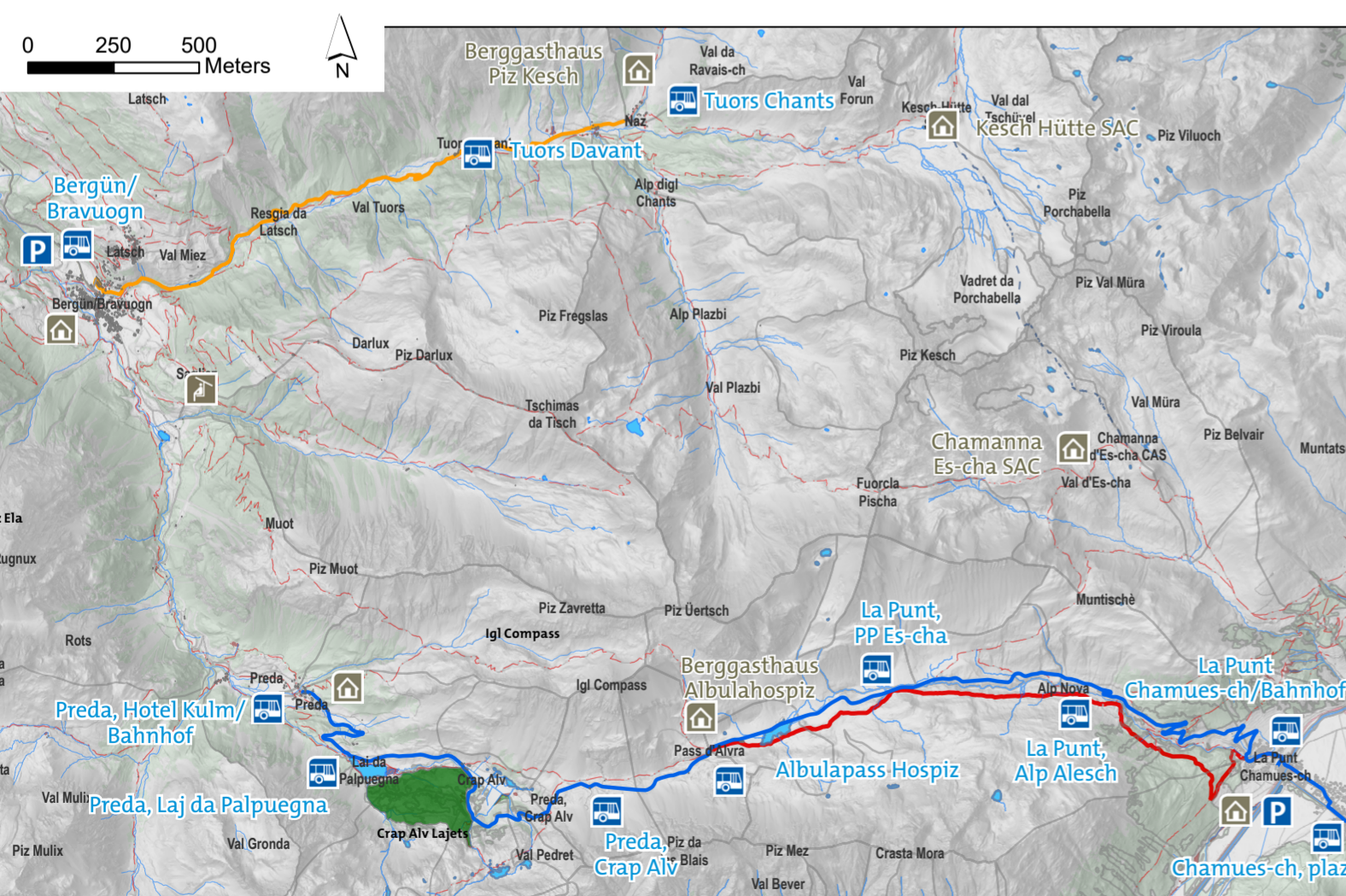


Kartenlegende:

Gebührenpflichtiger Parkplatz	Toiletten	Wanderwege	Ruhezone (Durchgangsverbot für Wanderer und Biker)
Wanderzeit PP – Tigiass: 20'	Kirche Son Roc	Flower Walks	Naturschutzgebiet Pro Natura
Wanderzeit PP – Lais da Flix: 45'	Berghaus Piz Plattà	Bikewege	Hochmoore
Haltestellen Bus alpin	Feuerstellen	Route Bus alpin	Flachmoore

Erlebnisse entlang des Albulapasses und im Val Tuors

Evenimaints an Val Tuors e perlung igl Pass digl Alvra Val



Kartenlegende:

Haltestellen Bus alpin	Berggasthaus/SAC-Hütte
Wanderwege	Sesselbahn Darlux
Alpinwanderweg	Gebührenpflichtiger Parkplatz
Mountainbike Albula Trail	Naturwaldreservat
Grenze Parc Ela	Route Bus alpin Albulapass
	Route Bus alpin Val Tuors

Die Alp Flix

Oberhalb von Sur liegt die Alp Flix, ein Juwel geschaffen von Menschenhand: Von den Walsern im 16. Jahrhundert gerodet und als Wohnort genutzt, entstand eine grosse Alp, die auch heute noch ganzjährig bewohnt und bewirtschaftet wird.

Das Hochplateau der Alp Flix bezaubert durch die Weite und den Blick auf den Piz Plattà. Fett- und Trockenwiesen verzahnen sich mit Bergwald, Hoch- und Flachmoore formen mit Bergseen ein vielfältiges Mosaik. Das macht die Alp Flix zu einem besonders artenreichen Lebensraum. Der Name Flix stammt vom lateinischen fluxus = fließend.



Artenvielfalt auf der Alp Flix

Die Alp Flix steht für Artenvielfalt – ein sensibles Ökosystem, das unseren Schutz benötigt. Begegnungen mit der Natur und ihren Bewohnern zeichnen diese «Schatzinsel» aus.

Als Moorlandschaft von nationaler Bedeutung steht die Alp Flix unter Schutz. Eiszeitliche Gletscher schürften einst die weite Ebene ab und schufen ein fein gegliedertes Relief mit Kuppen und Senken. Wo sich Grundwasser und das Wasser der Bäche sammelt, bildeten sich Flach- und Hochmoore.

schatzinselalpflix.ch

Exkursionen

Verflixt interessant! Auf der Alp Flix finden durch den Sommer verschiedenste Exkursionen statt.

parc-ela.ch/veranstaltungen

Wandertipps Alp Flix

▶ **Alp Flix – Pensa** ◀ – **Savognin** ◀

schwer ◀ 20 km ⌚ 7 h ⬆️ 900 m ⬆️ 1700 m

Der Alpenpässe-Weg beginnt in der Walsersiedlung Alp Flix und führt Sie über das ehemalige Manganabbaugebiet zu einem Höhenweg.

Nutzen Sie den Bike- & Wanderbus ab Pensa (15.6. – 16.10. jeweils Di und Fr, Voranmeldung bis am Vorabend 22.00 Uhr unter valsurses.ch/bus-anmeldung notwendig) für die Rückkehr nach Savognin. Eine Übernachtungsmöglichkeit bietet die Alp d'Err auf der Route des Parc Ela-Trek.

valsurses.ch/bike-wanderbus

▶ **Bivio – Alp Natons – Sela da Muttariel – Alp Flix** ◀

mittel ◀ 7.3 km ⌚ 3 h 15 min ⬆️ 490 m ⬆️ 279 m

Von Bivio führt Sie der Weg durch den Wald bis zur Alp Natons. Dort steigt man steil hinauf zum Sela da Muttariel. Begleitet von einer herrlichen Aussicht geht es runter zur Alp Flix.

▶ **Bergseewanderung Alp Flix** ◀

leicht ◀ 3.2 km ⌚ 1 h ⬆️ 64 m ⬆️ 64 m

Eine kurze und einfache Wanderung zu den schönen Flixer Bergseen. Mit dem Bus alpin Alp Flix gelangen Sie nach Tgalucas. Von dort sind es noch ca. 20 Minuten bis zu den Seen Lais da Flix.

Weitere Wandertipps

▶ Marmorera Dorf – Gruba – Salategnas – Tigiass ◀ ⌚ 1 h 30

▶ Tigiass –▶ Tgalucas – Lais da Flix – Alp digl Plaz – Ruegna – Rona ◀ ⌚ 2 h 15

▶ Tigiass –▶ Tgalucas – Lais da Flix – Lai Neir – Sur Dorf ◀ ⌚ 1 h 30

Albulapass mit dem Mountainbike

Erleben Sie den Albula-Trail zwischen Albula Hospiz und La Punt mit dem Mountainbike. Acht Kilometer und 625 Tiefenmeter Trailsurfing mit spielerischen Elementen und spektakulären Ausblicken bietet die Route am Albulapass.

engadin.ch/albula-trail



Wandertipps Albulapass

▶ **Spinas – Fuorcla Crap Alv – Preda** ◀

mittel ◀ 12 km ⌚ 5h 30 ⬆️ 790 m ⬆️ 810 m

In einer sanften Steigung beginnt die Wanderung durchs zauberhafte Val Bever bis zur Abzweigung zur Fuorcla Crap Alv. Hier beginnt der steile Aufstieg. Nach den Lajets Crap Alv folgt der Abstieg Richtung Preda oder auf den Albulapass.

▶ **Albulapass – Fuorcla Pischa – Chants** ◀

schwer ◀ 14.3 km ⌚ 5 h ⬆️ 750 m ⬆️ 1180 m

Mit dem Bus alpin fahren Sie bis zum Parkplatz «La Punt, Es-cha». Dort startet die abwechslungsreiche Wanderung hinauf zur Fuorcla Pischa. Nach einem eher steilen Abstieg erreichen Sie die ebenen Bergwiesen der Alp digl Chants.

Weitere Wandertipps

Preda – Lai da Palpuogna ◀ ⌚ 0 h 40

▶ Albulapass – Fuorcla Zavretta – Preda ⌚ 3 h 45

Val Tuors, Piz Kesch und Porchabella-Gletscher

Im Val Tuors wandern Sie durch unberührte Natur und malerische Maiensässe. Es ist der Ausgangspunkt für alpine Touren ins Kesch-Gebiet und zur Kesch-Hütte SAC. Der Piz Kesch ist mit 3417 m ü.M. der höchste Berg im Parc Ela, davor liegt der Porchabella-Gletscher. Das Kesch-Ducan-Gebiet steht als Landschaft von nationaler Bedeutung unter Schutz. kesch.ch



Wandertipps Val Tuors

▶ **Panoramaweg Darlux – Val Tuors** ◀

mittel ◀ 9km ⌚ 3h ⬆️ 460m ⬆️ 600m

Ein Höhenweg über Bergwiesen mit herrlicher Aussicht auf die Ducankette. Die ersten 600 Höhenmeter legen Sie bequem mit der Sesselbahn zurück. Nach einer gut dreistündigen Wanderung erreichen Sie Chants. Beachten Sie die Betriebszeiten der Sesselbahn.

Weitere Wandertipps

▶ Chants – Kesch-Hütte – Val Ravais-ch – Chants ◀ ⌚ 5 h 30

▶ Chants – Alp digl Chants – Alp Muotta Sur – Tuors Davant ◀ ⌚ 3 h

Legende:

Website	Aufstieg	Bus alpin
Dauer	Abstieg	Postauto
Distanz	Richtung (hin/zurück)	Bike- & Wanderbus